VÝKRES LIMITŮ VYUŽITÍ ÚZEMÍ
bez limitů technické infrastruktury

1 : 10 000

N

SKLADEBNÉ PRVKY ÚSES VYMEZENÉ V ÚZEMNÍCH PLÁNECH A ZÁSADÁCH ÚZEMNÍHO ROZVOJE

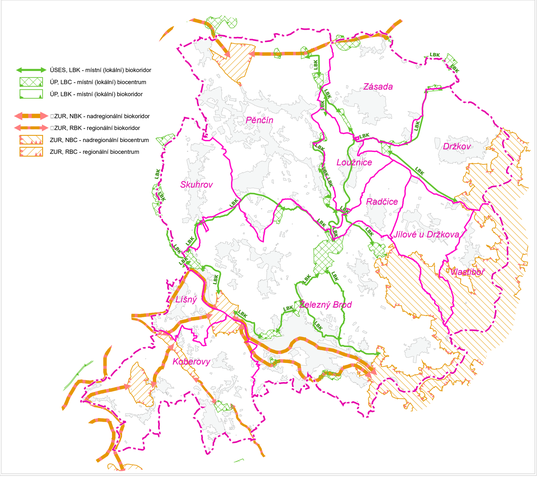

VODNÍ ÚTVARY POVRCHOVÝCH A PODZEMNÍCH VOD

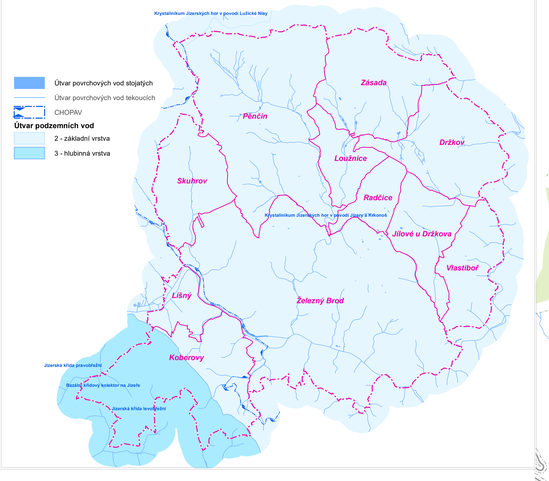

NATURA 2000

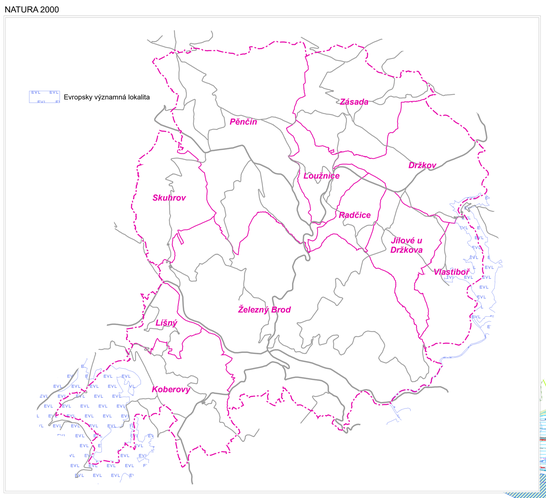

HRANICE BIOCHOR

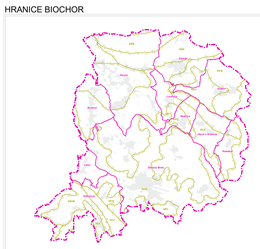

CHRÁNĚNÁ KRAJINNÁ OBLAST ČESKÝ RÁJ

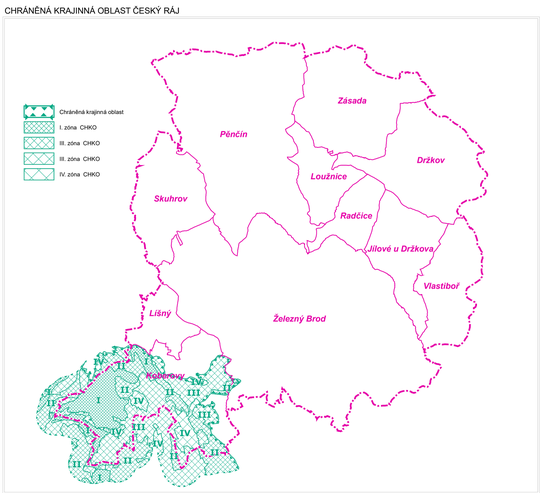

TŘÍDY OCHRANY ZEMĚDĚLSKÉHO PŮDNÍHO FONDU



Některé limity využití území vyplývající ze zákona nebo správních rozhodnutí jsou graficky vyjádřeny nositelem limitu a ne jeho ochranným pásmem (limitem samotným) z důvodu rozlišovací schopnosti zvoleného měřítka výkresu.

SÍDELNÍ STRUKTURA

- Hranice správního obvodu ORP
- Hranice obce
- Zastavěné území obce
- Polohopis katastrální mapy - hranice pozemků
- Budovy

OCHRANA KULTURNĚ HIST. HODNOT

- Nemovitá kulturní památka
- Vesnická památková zóna
- Vesnická památková rezervace

OCHRANA DOPRAVNÍ INFRASTRUKTURY

- Silnice I. třídy
- Silnice II. třídy
- Silnice III. třídy
- OP silnice I. třídy
- OP silnice II. třídy
- OP silnice III. třídy
- Vlečka
- OP železniční dráhy

VODNÍ REŽIM A LÉČEBNÉ LÁZNĚ

- Zdroj přírodní pitné vody
- OP vod. zdroje I. stupně
- OP vod. zdroje II. stupně
- OP vod. zdroje II.a - vnější
- OP vod. zdroje II.b - vnější
- OP vod.zdroje - nerozlišeno
- Aktivní zóna záplavového území
- DELD Záplavové území s periodicitou 100 let
- Území zvláštní povodně pod vodním dílem - stanovené
- Útvar povrchových vod tekoucích

OCHRANA PŘÍRODY A KRAJINY

- Památný strom
- PR Přírodní rezervace
- NPP Národní přírodní památka
- PP Přírodní památka
- Ochranné pásmo přírodní rezervace
- Ochranné pásmo přírodní památky
- Oblast krajinného rázu

OCHRANA NEROSTNÝCH SUROVIN

- Dobývací prostor
- Poddolované území malého rozsahu
- Poddolované území
- Uzavřená a opuštěná úložná místa těžebního odpadu
- Sesuvné území malého rozsahu
- Sesuvné území
- Staré důlní dílo
- Chráněné ložiskové území
- Výhradní bilancované ložisko nerostných surovin

OCHRANA ZEMĚDĚLSKÉHO PŮDNÍHO FONDU A LESNÍCH POZEMKŮ

- Investice do půdy za účelem zlepšení půdní úrodnosti
- Odvodnění
- Zemědělská půda I. a II. třídy ochrany
- Bonitovaná půdně ekologická jednotka
- Plocha lesa ochranného
- Plocha lesa zvláštního určení
- Pocha lesa hospodářského
- Plocha při okraji lesa s podmínečným využíváním

OSTATNÍ LIMITY STANOVENÉ A VYHLÁŠENÉ

- Staré zátěže v území a kontaminované plochy

VÝKRES LIMITŮ VYUŽITÍ ÚZEMÍ bez technické infrastruktury 5. ÚPLNÁ AKTUALIZACE SO ORP ŽELEZNÝ BROD	
POŘIZOVATEL: ÚŘAD ÚZEMNÍHO PLÁNOVÁNÍ ŽELEZNÝ BROD	
ZPRACOVÁNÍ GRAFICKÉ ČÁSTI / DIGITÁLNÍ DATABÁZE:	DATUM:
SÍDLO: **T-MAPY spol. s r.o.** HRADEC KRÁLOVÉ, ŠPITÁLSKÁ 150 PRACOVIŠTĚ PRAHA	**BŘEZEN 2022** VÝKRES ČÍSLO: **2a**