VÝKRES HODNOT ÚZEMÍ

1 : 10 000

N

SKLADEBNÉ PRVKY ÚSES VYMEZENÉ V ÚZEMNÍCH PLÁNECH A ZÁSADÁCH ÚZEMNÍHO ROZVOJE

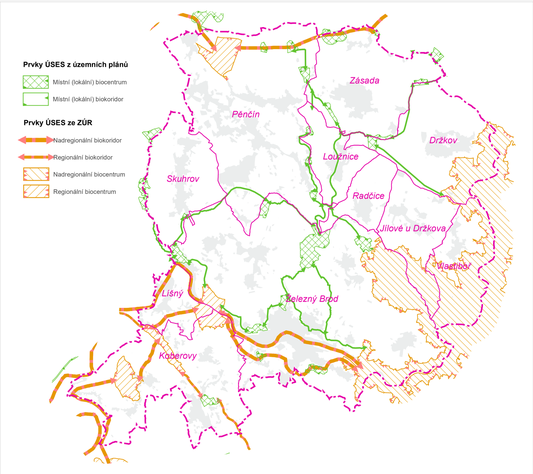

VODNÍ ÚTVAR POVRCHOVÝCH A PODZEMNÍCH VOD

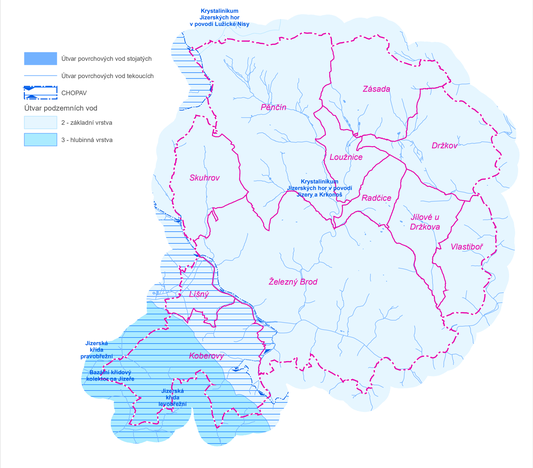

NATURA 2000

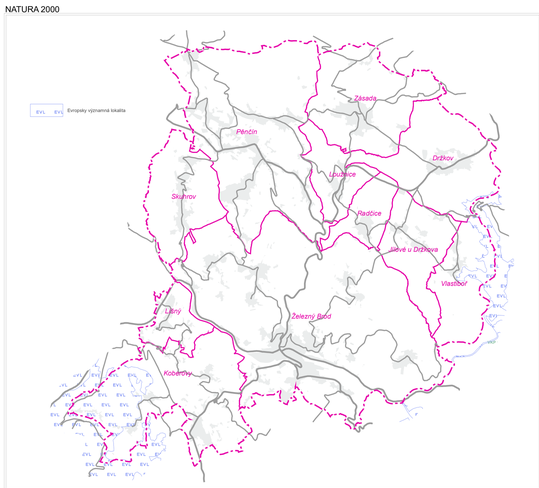

VELKOPLOŠNÁ ZVLÁŠTĚ CHRÁNĚNÁ ÚZEMÍ, JEJICH ZONACE A KLIDOVÁ ÚZEMÍ

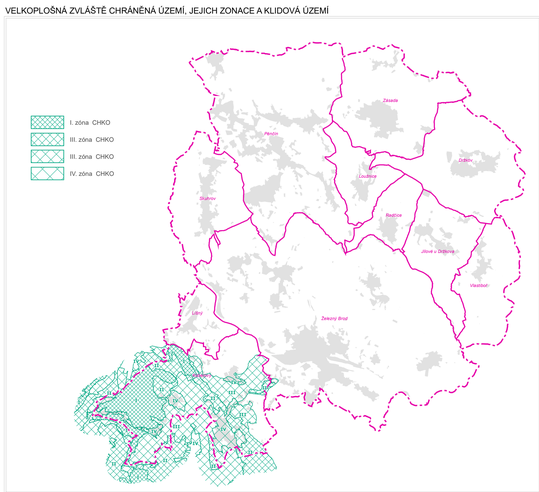

BIOTOP VYBRANÝCH ZVLÁŠTNĚ CHRÁNĚNÝCH DRUHŮ VELKÝCH SAVCŮ

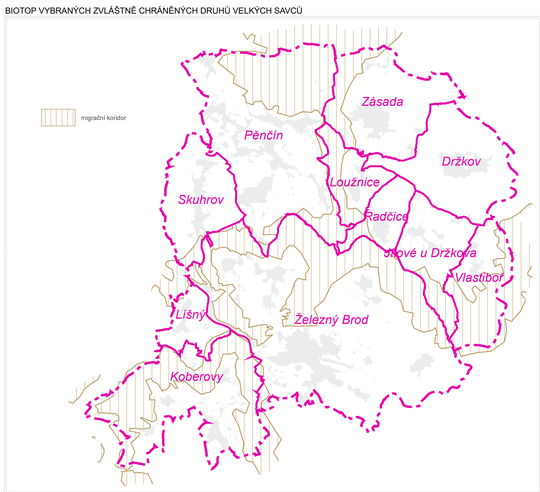

SÍDELNÍ STRUKTURA

- Hranice správního obvodu ORP
- Hranice obce
- Zastavěné území obce
- Polohopis katastrální mapy - hranice pozemků

HODNOTY CIVILIZAČNÍ

- OV - plocha veřejné vybavenosti
- V - plocha výroby a skladování
- VD - plocha pro drobnou výrobu a výrobní služby
- VZ - plocha pro zemědělskou a lesnickou výrobu
- Silnice I. třídy
- Silnice II. třídy
- Silnice III. třídy
- Železniční trať regionální
- Cyklotrasa
- Stezka pro pěší
- Investice do půdy
- Odvodnění

HODNOTY KULTURNÍ, HISTORICKÉ A URBANISTICKÉ s legislativní ochranou

- Nemovitá kulturní památka
- Vesnická památková rezervace
- Vesnická památková zóna

HODNOTY KULTURNÍ, HISTORICKÉ A URBANISTICKÉ bez legislativní ochrany

- Historicky významná stavba
- Architektonicky cenná stavba
- Architektonicky cenná stavba
- Archeologické naleziště

HODNOTY ESTETICKÉ A VIZUÁLNÍ

- Místo vyhlídky
- Dominanta stavební

PŘÍRODNÍ HODNOTY s legislativní ochranou

- Zdroj přírodní pitné vody
- Památný strom
- Útvar povrchových vod tekoucích
- Chráněná krajinná oblast
- NPR Národní přírodní památka
- PR Přírodní rezervace
- PP Přírodní památka
- Útvar povrchových vod stojatých
- Plocha lesa ochranného
- Plocha lesa zvláštního určení
- Pocha lesa hospodářského
- Půdy I. a II. třídy ochrany

PŘÍRODNÍ HODNOTY bez legislativní ochrany

- Významný krajinný prvek registrovaný

NEROSTNÉ BOHATSTVÍ

- Chráněné ložiskové území
- Výhradní bilancovaná ložiska nerostných surovin

VÝKRES HODNOT ÚZEMÍ 5. ÚPLNÁ AKTUALIZACE SO ORP ŽELEZNÝ BROD	
POŘIZOVATEL: ÚŘAD ÚZEMNÍHO PLÁNOVÁNÍ ŽELEZNÝ BROD	
ZPRACOVÁNÍ GRAFICKÉ ČÁSTI / DIGITÁLNÍ DATABÁZE:	DATUM:
SÍDLO: T-MAPY spol. s r.o. HRADEC KRÁLOVÉ, ŠPITÁLSKÁ 150 PRACOVIŠTĚ PRAHA	BŘEZEN 2022 VÝKRES ČÍSLO: 1