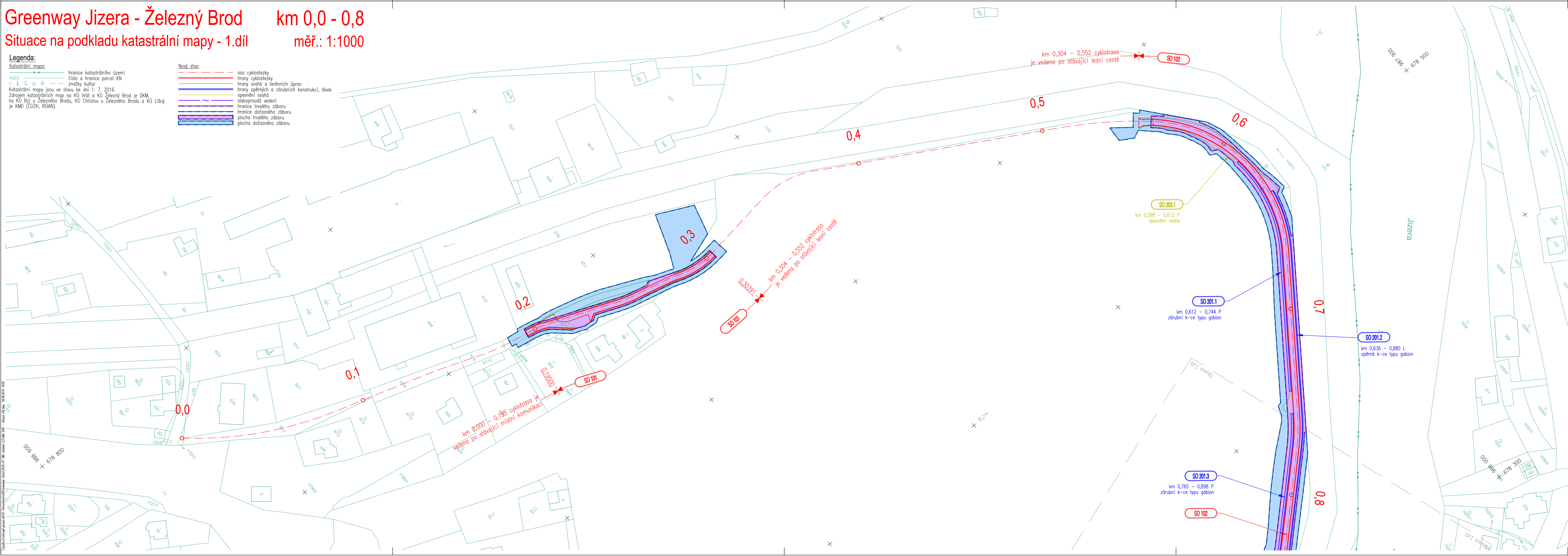


# Greenway Jizera - Železný Brod

km 0,0 - 0,8  
měř.: 1:1000

- Legenda:**
- Katastrální mapa:**
- hranice katastrálního území
  - číslo a hranice parcel KN
  - znaky kultur
- Katastrální mapy jsou ve stavu ke dni 1. 7. 2016.  
Zdrojem katastrálních map na KÚ Vráti a KÚ Železný Brod je DKM, na KÚ Bří u Železného Brodu, KÚ Chlístov u Železného Brodu a KÚ Lišný je KMD (ČÚZK, ŘOIAN).
- Nový stav:**
- osa cyklostezky
  - hrany cyklostezky
  - hrany svahů a terénních úprav
  - hrany opěrných a zárubních konstrukcí, lávek
  - opevnění svahů
  - slaboproudá vedení
  - hranice dočasného zboru
  - hranice dočasného zboru
  - plocha dočasného zboru
  - plocha dočasného zboru



- Seznam stavebních objektů:**
- SO 001 Příprava území km 0,195 - 0,304
  - SO 002 Příprava území km 0,560 - 3,251
  - SO 101 Cyklostezka km 0,195 - 0,304
  - SO 102 Cyklostezka km 0,552 - 3,251
  - SO 201 Opěrné a zárubní konstrukce typu gabion
  - SO 202 Lávka km 2,11
  - SO 203 Opevnění svahů
  - SO 204 Trvalé pažení
  - SO 401 Přeložka kabelů SŽDC s.o.
  - SO 402 Přeložka kabelů ČD -Telematika a.s.
  - SO 501 Ochrana VTL plynovodu DN 300 RWE GasNet, s.r.o.
  - SO 801 Vegetační úpravy km 0,195 - 0,304
  - SO 802 Vegetační úpravy km 0,560 - 3,251
  - SO 901 Parkovací stání Lišný
  - SO 902 Vybavení cyklostezky (mobiliář)



Souřadnicový systém: **S JTSK**  
Výškový systém: **Bpv**

Tento projekt je spolufinancován z Evropského fondu pro regionální rozvoj prostřednictvím Euroregionu NISA



Investor / objednatel dokumentace

**MĚSTO ŽELEZNÝ BROD**  
Náměstí 3. května 1, PSČ 468 22, IČ 00262633  
zastoupené starostou města Mgr. Františkem Luřínkou

Zpracovatel dokumentace

**projektová, průzkumná a konzultační společnost**  
PUDIS a.s., Nad Vodovodem 2/3258, 100 31 Praha 10  
tel.: +420 267 004 111, www.pudis.cz, info@pudis.cz

Vypracoval: Ing. Lukáš Kořínek a kolektiv	Hlavní inženýr projektu: Ing. Lukáš Kořínek	Manažer projektu: Ing. Jan Vičerek
	Odpovědný projektant: Ing. Jan Petr	Číslo zakázky: 1-0002-0001-01

Akce: <b>Greenway Jizera – Železný Brod</b> úsek Lišný – Železný Brod dokumentace pro územní rozhodnutí	Měřítko: 1:1000	Formát: 5 A4	Datum: 08/2016
	Stupeň: DUR	Souprava:	

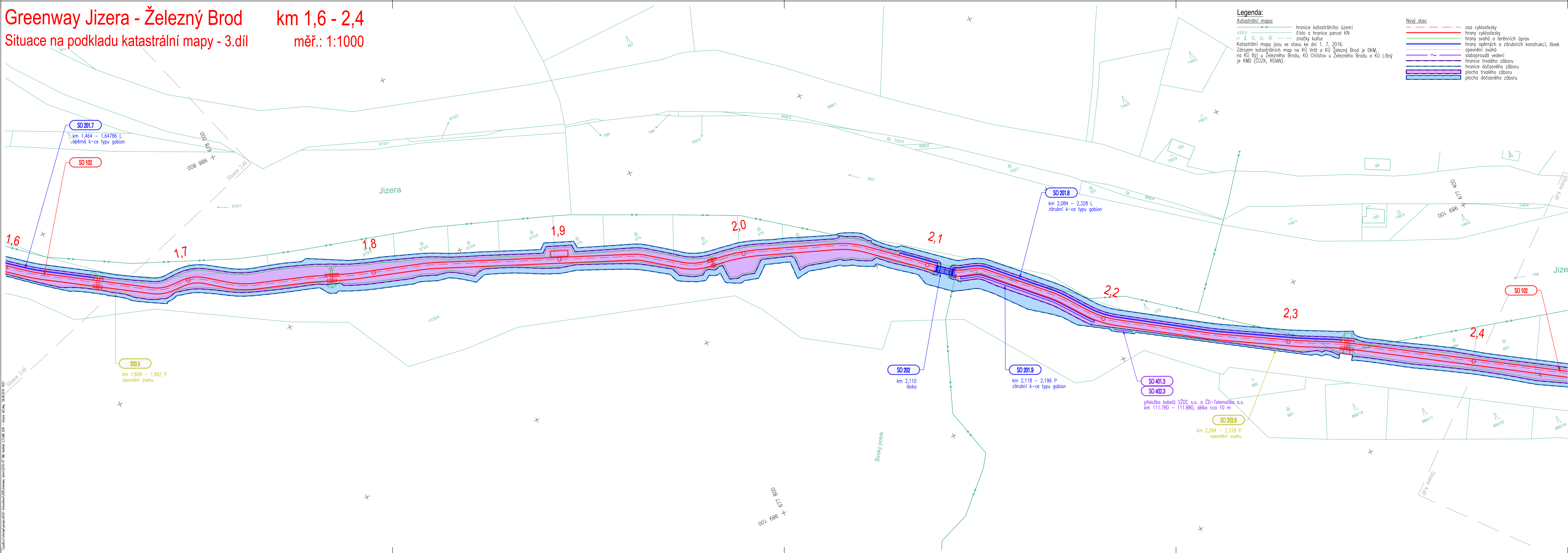
Příloha: <b>D.3 Situace na podkladu katastrální mapy</b> <b>Situace na podkladu katastrální mapy – 1.díl</b>	Číslo přílohy: <b>D.3.1</b>
--	--------------------------------



# Greenway Jizera - Železný Brod

km 1,6 - 2,4  
měř.: 1:1000

Situace na podkladu katastrální mapy - 3.díl



- Legenda:**  
Katastrální mapa: hranice katastrálního území, číslo a hranice parcel KN, znaky kultur, Katastrální mapy jsou ve stavu ke dni 1. 7. 2016, Zdrojem katastrálních map na KÚ Vřt a KÚ Železný Brod je DKM, na KÚ Bzj u Železného Brodu, KÚ Chlístov u Železného Brodu a KÚ Lišný je KMD (ČOZK, RÚIAN).
- Nový stav:**  
osa cyklostezky, hrany cyklostezky, hrany svahů a terénních úprav, hrany opěrných a zárubních konstrukcí, lóvek, opěvnění svahů, slaboproudá vedení, hranice trvalého zboru, hranice dočasného zboru, plocha trvalého zboru, plocha dočasného zboru.
- Seznam stavebních objektů:**  
SO 001 Příprava území km 0,195 - 0,304  
SO 002 Příprava území km 0,560 - 3,251  
SO 101 Cyklostezka km 0,195 - 0,304  
SO 102 Cyklostezka km 0,552 - 3,251  
SO 201 Opěrné a zárubní konstrukce typu gabion  
SO 202 Lávka km 2,11  
SO 203 Opěvnění svahů  
SO 204 Trvalé pažení  
SO 401 Přeložka kabelů SŽDC s.o.  
SO 402 Přeložka kabelů ČD -Telematika a.s.  
SO 501 Ochrana VTL plynovodu DN 300 RWE GasNet, s.r.o.  
SO 801 Vegetační úpravy km 0,195 - 0,304  
SO 802 Vegetační úpravy km 0,560 - 3,251  
SO 901 Parkovací stání Lišný  
SO 902 Vybavení cyklostezky (mobiliář)

Souřadnicový systém: S JTSK  
Výškový systém: Bpv

Tento projekt je spolufinancován z Evropského fondu pro regionální rozvoj prostřednictvím Euroregionu NISA



Investor / objednatel dokumentace

**MĚSTO ŽELEZNÝ BROD**  
Náměstí 3. května 1, PSČ 468 22, IČ 00262633  
zastoupené starostou města Mgr. Františkem Luřínkou

Zpracovatel dokumentace

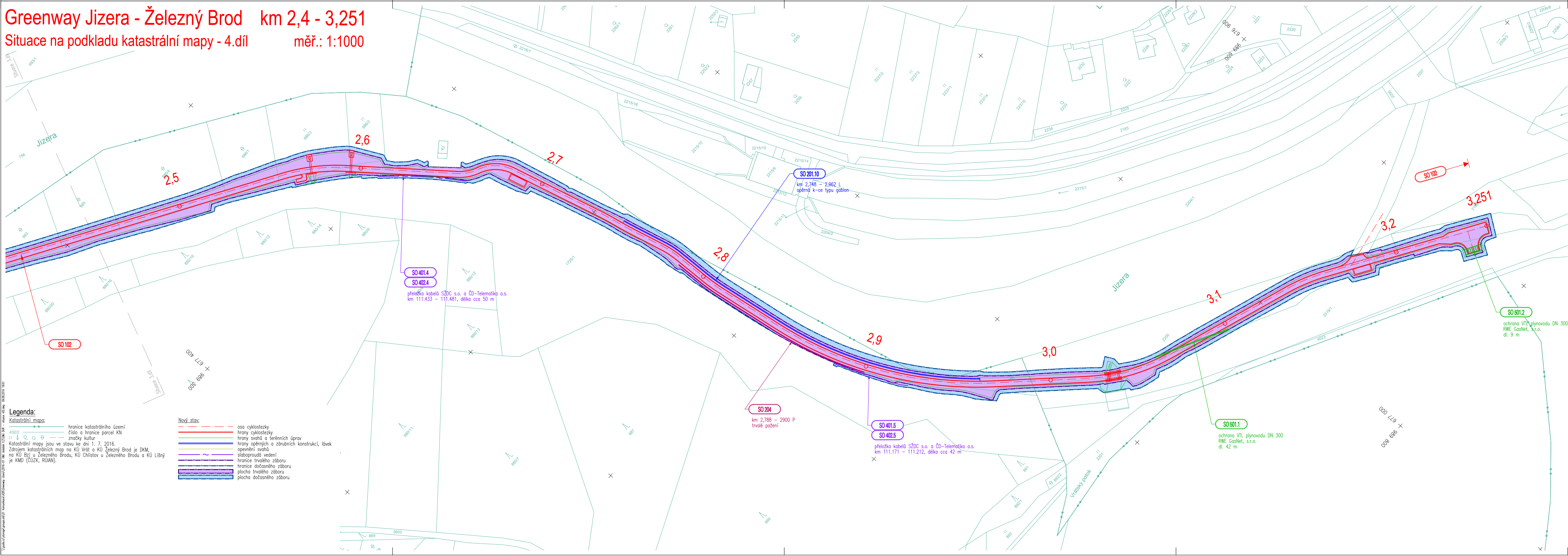
**projektová, průzkumná a konzultační společnost**  
PUDIS a.s., Nad Vodovodem 2/3258, 100 31 Praha 10  
tel.: +420 267 004 111, www.pudis.cz, info@pudis.cz

Vypracoval: Ing. Lukáš Kořínek a kolektiv	Hlavní inženýr projektu: Ing. Lukáš Kořínek	Manažer projektu: Ing. Jan Vičec
	Odpovědný projektant: Ing. Jan Petr	Číslo zakázky: 1-0002-0001-01

Akce: <b>Greenway Jizera – Železný Brod</b> úsek Lišný – Železný Brod dokumentace pro územní rozhodnutí	Měřítko: 1:1000	Formát: 5 A4	Datum: 08/2016
Příloha: <b>D.2 Koordinační situace</b> Situace na podkladu katastrální mapy – 3.díl	Stupeň: DUR	Číslo přílohy: D.3.3	Souprava:

# Greenway Jizera - Železný Brod km 2,4 - 3,251

Situace na podkladu katastrální mapy - 4.díl měř.: 1:1000



- Seznam stavebních objektů:**
- SO 001 Příprava území km 0,195 - 0,304
  - SO 002 Příprava území km 0,560 - 3,251
  - SO 101 Cyklostezka km 0,195 - 0,304
  - SO 102 Cyklostezka km 0,552 - 3,251
  - SO 201 Opěrná a zábrnní konstrukce typu gabion
  - SO 202 Lávka km 2,11
  - SO 203 Opevnění svahů
  - SO 204 Trvalé pažení
  - SO 401 Přeložka kabelů SŽDC s.o.
  - SO 402 Přeložka kabelů ČD -Telematika a.s.
  - SO 501 Ochrana VTL plynovodu DN 300 RWE GasNet, s.r.o.
  - SO 801 Vegetační úpravy km 0,195 - 0,304
  - SO 802 Vegetační úpravy km 0,560 - 3,251
  - SO 901 Parkovací stání Lišný
  - SO 902 Vybavení cyklostezky (mobiliář)



Souřadnicový systém: **S JTSK**  
 Výškový systém: **Bpv**

Tento projekt je spolufinancován z Evropského fondu pro regionální rozvoj prostřednictvím Euroregionu NISA



EVROPSKÁ UNIE  
 "PŘEKRAČUJEME HRANICE"

Investor / objednatel dokumentace



**MĚSTO ŽELEZNÝ BROD**  
 Náměstí 3. května 1, PSČ 468 22, IČ 00262633  
 zastoupené starostou města Mgr. Františkem Luřinkou

Zpracovatel dokumentace



**projektová, průzkumná a konzultační společnost**  
**PUDIS a.s.**, Nad Vodovodem 2/3258, 100 31 Praha 10  
 tel.: +420 267 004 111, www.pudis.cz, info@pudis.cz

Vypracoval: Ing. Lukáš Kořínek a kolektiv	Hlavní inženýr projektu: Ing. Lukáš Kořínek	Manažer projektu: Ing. Jan Viček
Odpovědný projektant: Ing. Jan Petr	Číslo zakázky:	1-0002-0001-01

Akce: <b>Greenway Jizera – Železný Brod</b> úsek Lišný – Železný Brod dokumentace pro územní rozhodnutí	Měřítko: 1:1000	Formát: 5 A4	Datum: 08/2016
Příloha: D.2 Koordinační situace Situace na podkladu katastrální mapy – 4.díl	Stupeň: DUR	Číslo přílohy: D.3.4	Souprava:

- Legenda:**
- Katastrální mapa:**
- 432/2 hranice katastrálního území
  - 432/2 číslo a hranice parcel KN
  - 432/2 značky kultur
  - 432/2 hranice opěrných a zábrnních konstrukcí, lávek
  - 432/2 opevnění svahů
  - 432/2 slaboproudá vedení
  - 432/2 hranice trvalého zaboru
  - 432/2 hranice dočasného zaboru
  - 432/2 plocha trvalého zaboru
  - 432/2 plocha dočasného zaboru
- Nový stav:**
- osa cyklostezky
  - hrany cyklostezky
  - hrany svahů a terénních úprav
  - hrany opěrných a zábrnních konstrukcí, lávek
  - opevnění svahů
  - slaboproudá vedení
  - hranice trvalého zaboru
  - hranice dočasného zaboru
  - plocha trvalého zaboru
  - plocha dočasného zaboru

D:\projekty\greenway\mapy\4d\4d.dwg 08.08.2016 19:21  
 Zdrojem katastrálních map na KÚ Vrát a KÚ Železný Brod je DKM na KÚ Bří u Železného Brodu, KÚ Christov u Železného Brodu a KÚ Lišný je KMD (ČOZK, RQIAN).